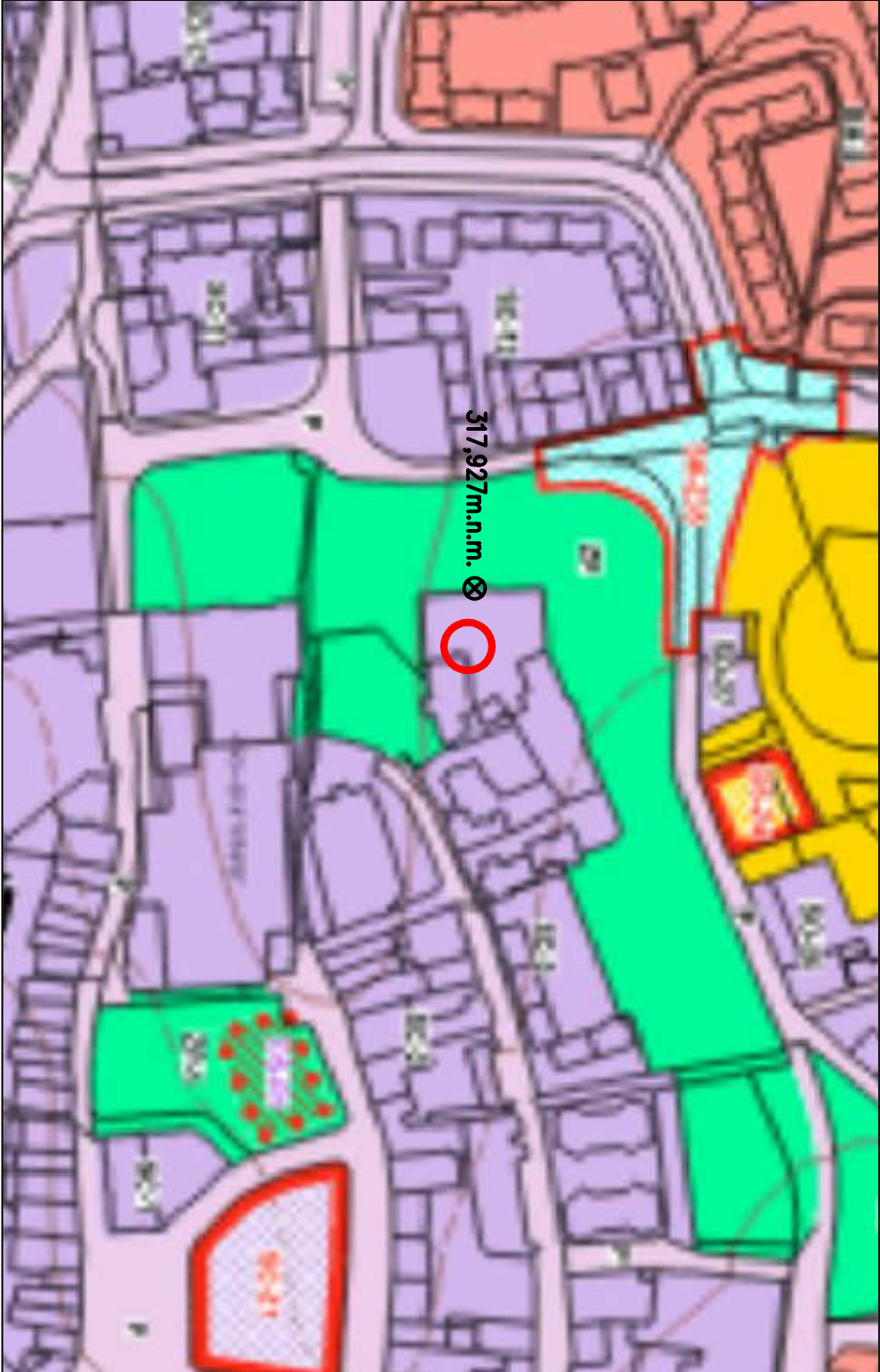
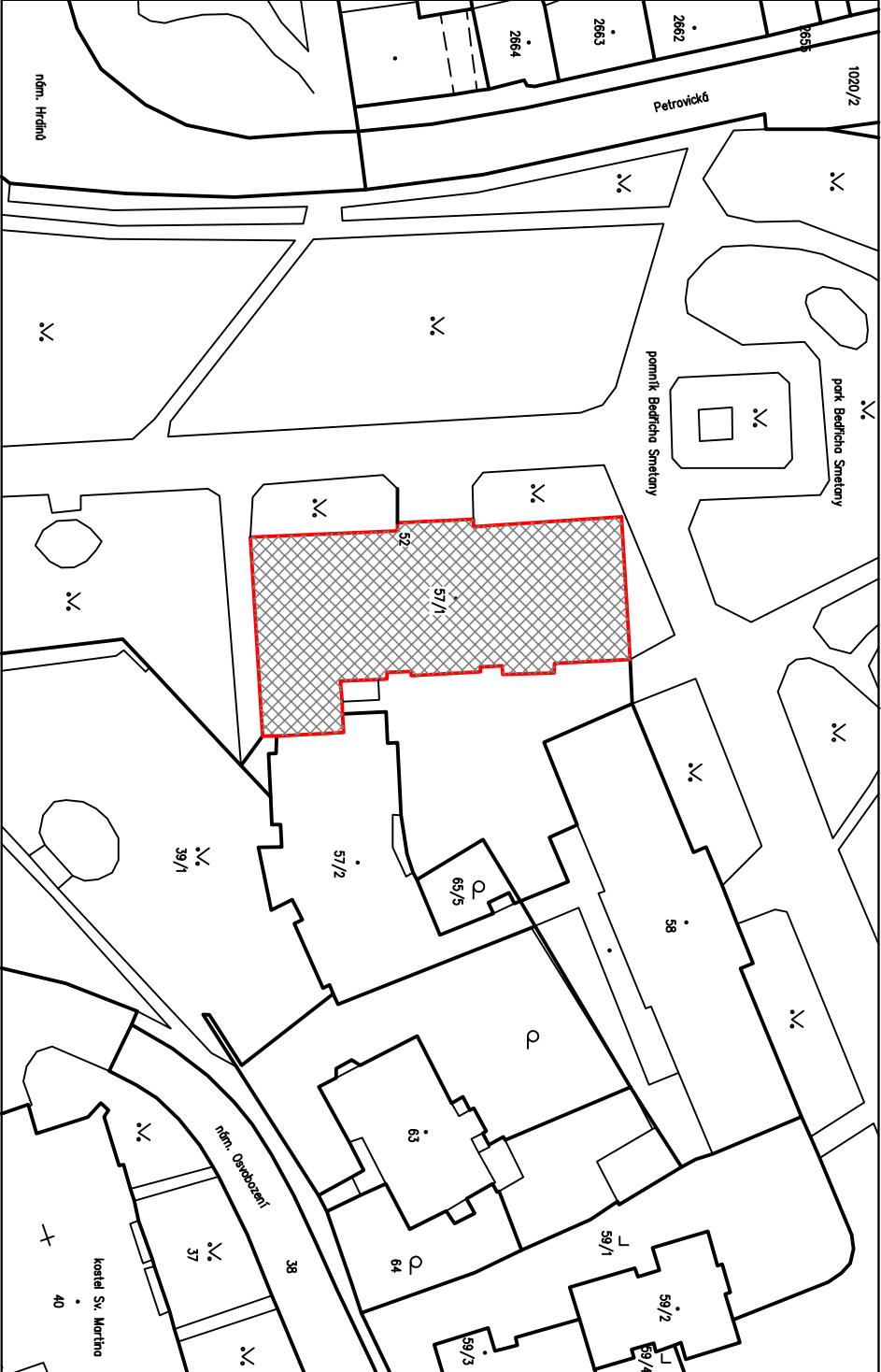


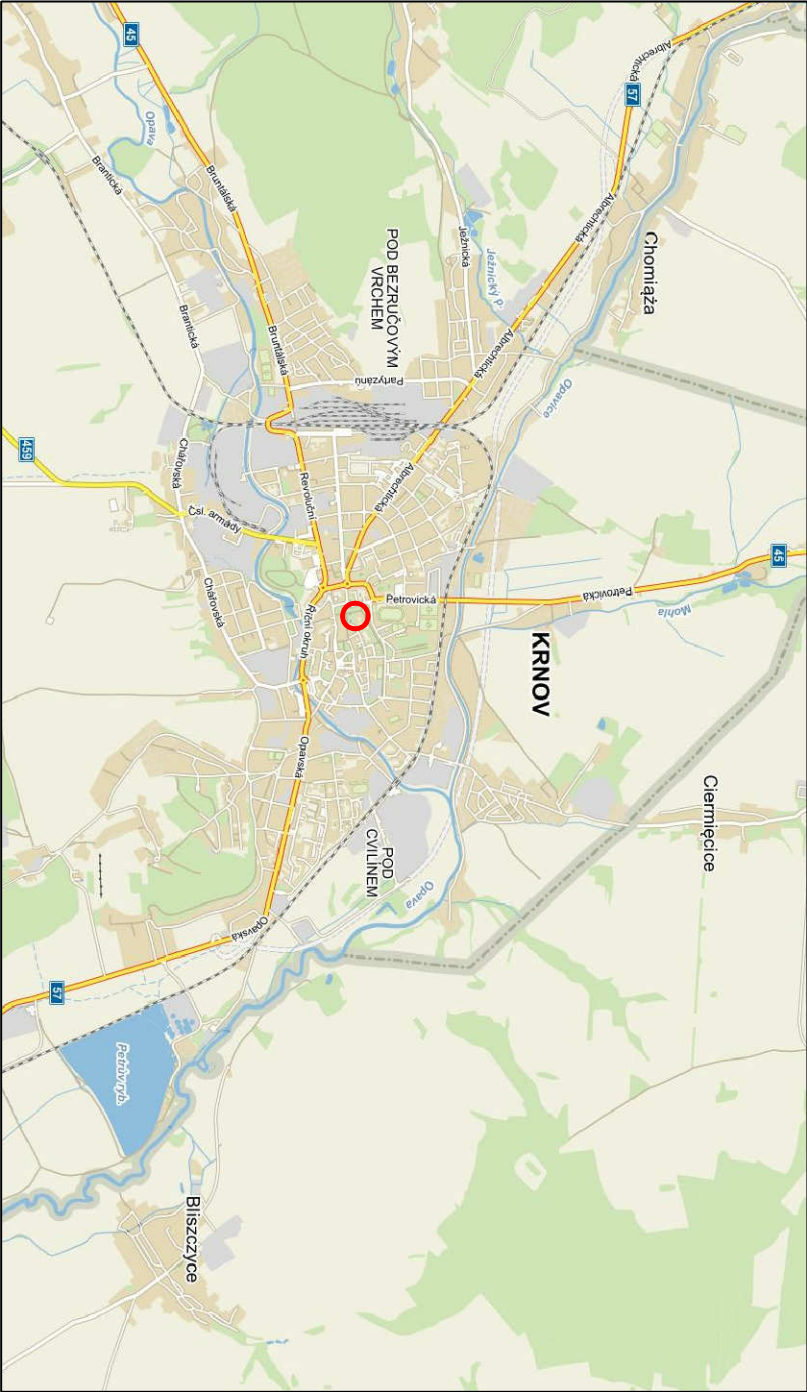
M 1:5000



M 1:1000






M 1:50 000



NEJBLIŽŠÍ BOD ZAMĚŘENÉ NADMOŘSKÉ VÝŠKY JE VYZNAČEN V SITUACI ŠIRŠÍCH VZTAHŮ  
výkres č. C.1 – S NADMOŘSKOU VÝŠKOU 317,927 m.n.m. (B.p.v.) – umístěno ve výšce 0,2m  
u hlavního vstupu z čela objektu Základní školy

**VYSVĚTLKY:**

-  ZÁJMOVÉ ÚZEMÍ
-  BOD NADMOŘSKÉ VÝŠKY
-  Stávající objekt Základní školy  
parc. č. 57/1, k. ú.: Krnov–Horní Předměstí (674737)

JANKO Projekt s. r. o.		Albrechtická 16, Krnov		IČ : 03872394	
Zodpovědný projektant:		Vyrpracoval:		Kreslil:	
Ing. Lubomír Koraba		Ing. Karel Oubělický		Ing. Karel Oubělický	
Stavebník: Město Krnov, Hlavní náměstí 96/1, 794 01 Krnov, IČ: 00296139					
Místo stavby: parc. č. 57/1, Krnov-Horní předměstí (674737)					
Název stavby: VÝMĚNA OKENNÍCH VÝPLNÍ NA ZÁKLADNÍ ŠKOLE SMETANŮV OKRUH, parc. č. 57/1, k. ú.:Krnov-Horní předměstí					
Část PD: C. Situační výkresy					
Č.zakázky: 39/16/J/P					
Datum: 06/2016					
Stupeň: DPS					
Měřítko: 1:50 000 1:5 000, 1:1000					
Č.: C.1					

JANKO Projekt s. r. o. Albrechtická 16, 794 01 Krnov IČ: 03872394 PROJEKCE A INŽENÝRING STAVEB POŽÁRNÍ OCHRANA tel.: 554 614 257
---